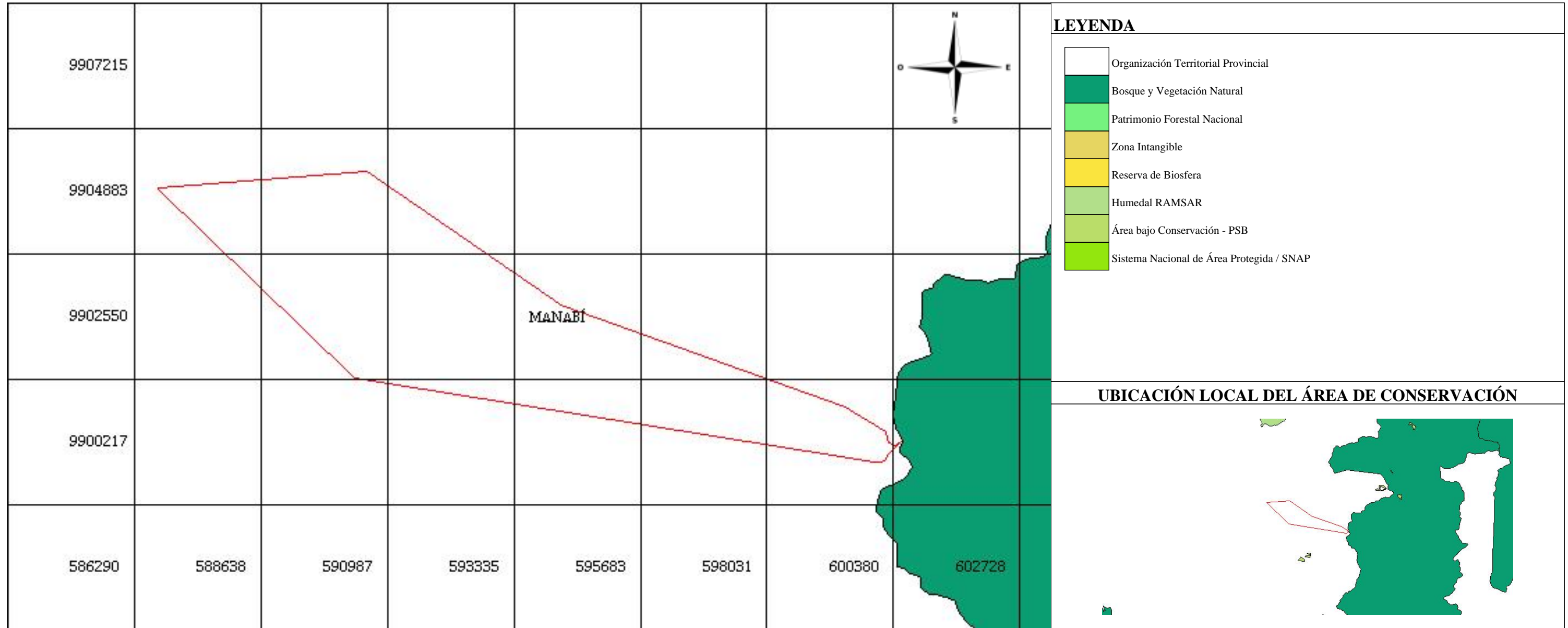
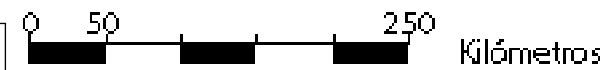
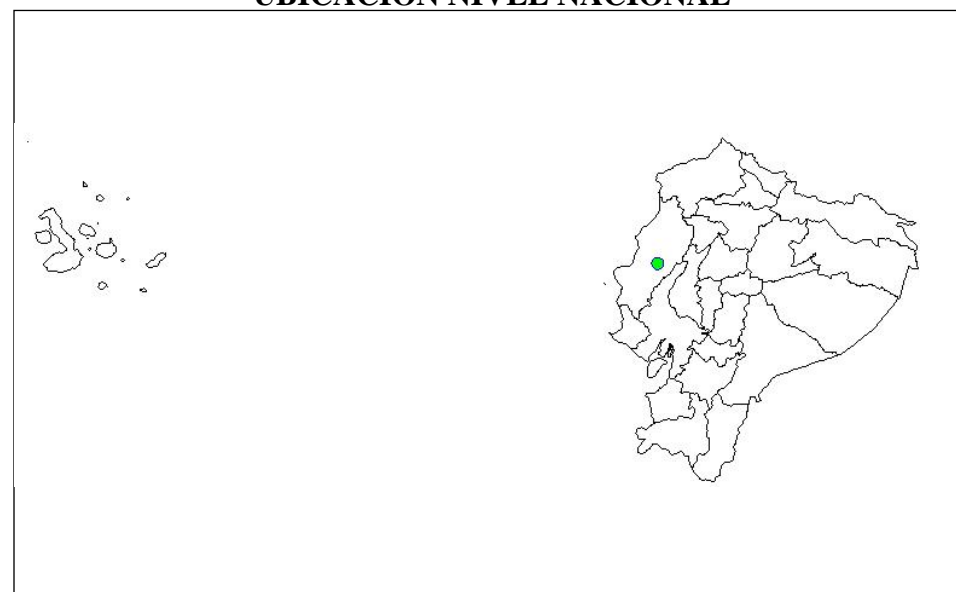


## CERTIFICADO DE INTERSECCIÓN DE CONSTRUCCIÓN, OPERACIÓN, MANTENIMIENTO DE REDES Y TANQUES DE ALMACENAMIENTO DE AGUA POTABLE

ECUADOR, ESCALA 1 : 50000



**UBICACIÓN NIVEL NACIONAL**



Sistema de Referencia  
WGS 84  
Proyección UTM  
Zona 17 S

**RESULTADO**

NO INTERSECA

**INFORMATIVO**

ÁREAS ESPECIALES PARA LA CONSERVACIÓN DE LA BIODIVERSIDAD  
Se encuentran establecidas en los Art. 163 y 164 del Reglamento al Código Orgánico del Ambiente:  
ECOSISTEMAS  
Cobertura y Uso de la Tierra  
CONVENIO RESTAURACION  
Cobertura y Uso de la Tierra 2018

**CERTIFICADO DE INTERSECCIÓN**

FECHA DE EMISIÓN: jueves 9 de noviembre 2023

GENERADO POR: S.U.I.A

FUENTE DE DATOS: En el Certificado de Categorización Ambiental e Intersección se encuentran las fechas de actualización de la IG del MAATE y fuentes externas a la fecha de emisión del certificado.

